









Legende zur

2. vereinfachten Änderung des Bebauungsplanes Nr. 25

- Grötzenberg/Hammermühle -

-  Änderungsbereich
-  Abgrenzung Bpl. Nr. 25
-  Abgrenzung 1. förmli. Änderung des Bpl. Nr. 25
-  Baugrenze aufgehoben/ungültig
-  Baugrenze gültig
-  Zahl der Vollgeschosse als Höchstgrenze ungültig
-  Zahl der Vollgeschosse als Höchstgrenze gültig
-  Flächen zum Anpflanzen von Bäumen und Sträuchern aufgehoben

M. 1 : 500