

MD 1 04 05  
30/45°

II 35/50°







LEITUNGSRECHT  
ZUGUNSTEN DES  
VERSORGUNGSTRAGERS


WIEHLER STRASSE

M01 0  
04 05  
30/45°

10/45°

1. förmliche Änderung des  
Bebauungsplanes Nr. 28  
-Bierenbachtal/Nord-  
M 1: 500

-  Änderungsbereich
-  Baugrenze aufgehoben
-  Baugrenze gültig
-  Verkehrsberuhigter Bereich aufgehoben
-  Straßenbegrenzungslinie aufgehoben
-  Straßenbegrenzungslinie gültig



M 1:500