






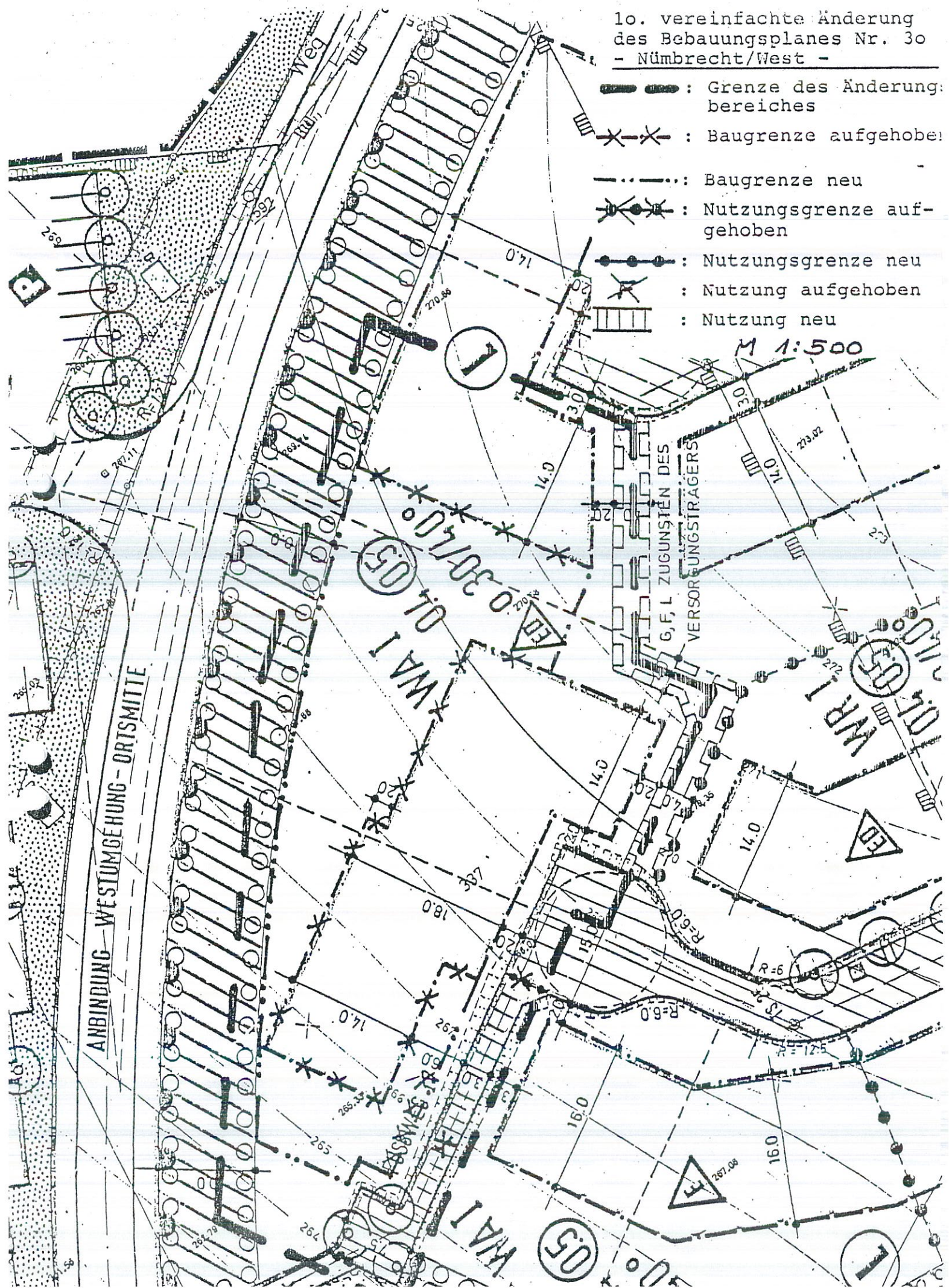


10. vereinfachte Änderung
des Bebauungsplanes Nr. 30
- Nümbrecht/West -

-  : Grenze des Änderungsbereiches
-  : Baugrenze aufgehoben
-  : Baugrenze neu
-  : Nutzungsgrenze aufgehoben
-  : Nutzungsgrenze neu
-  : Nutzung aufgehoben
-  : Nutzung neu

M 1:500



ANBINDUNG - WESTUMGEBUNG - ORTSMITTE

G, F, L ZUGUNSTEN DES
VERSORGUNGSTRÄGERS

05

05

05

05