






18. vereinf. Änderung des
Bebauungsplanes Nr. 30
-Nümbrecht/West-
M 1:1000

-  Änderungsbereich
-  Baugrenze aufgehoben
-  Baugrenze gültig
-  Parzellierungsvorschlag
-  Abgrenzung unterschiedlicher Nutzungen

WR I 04 (05) 30/40°