






6. vereinfachte Änderung des Bebauungs-
 planes Nr. 33 - Rommelsdorf -
 M : 1 : 500

-  Bereich der 1. förmlichen Änderung
-  Bereich der 6. vereinfachten Änderung
-  Straßenbegrenzungslinie
-  Baufläche ungültig
-  Baufläche gültig

WR I 04 (05) 30/40°
 ED