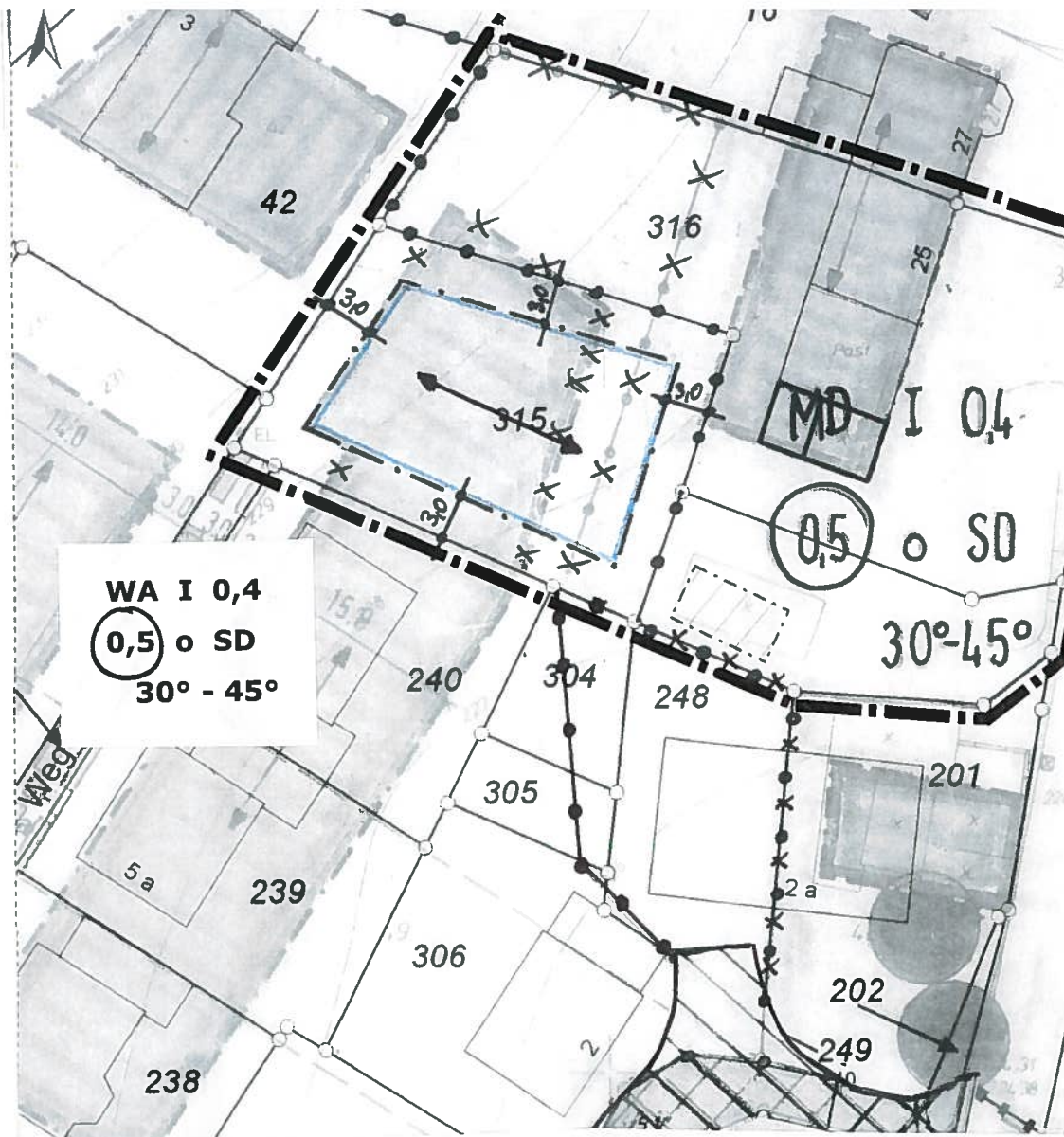









**Detailansicht mit
Flurstücksgrenzen**



**19 vereinfachte Änderung des Bebauungsplanes Nr. 34
- Bierenbachtal - M. 1 : 500**

	Änderungsbereich 19. vereinfachte Änderung
WA	Allgemeines Wohngebiet
MD	Dorfgebiet
	Geschossflächenzahl
0,4	Grundflächenzahl
I	Zahl der Vollgeschosse als Höchstzahl
O	offene Bauweise
SD	Dachform
30° - 45°	zulässige Dachneigung
	Baugrenze gültig
	Baugrenze ungültig
	Abgrenzung unterschiedlicher Nutzungen - gültig
	Abgrenzung unterschiedlicher Nutzungen - ungültig
	vorgeschriebene Stellung der baulichen Anlage vorgeschriebene Firstrichtung

Der Rat der Gemeinde Nümbrecht hat in seiner Sitzung am 28.11.2013 den Änderungsbeschluss gem. § 2 Abs. 1 BauGB zur 19. vereinfachten Änderung des Bebauungsplanes Nr. 34 - Bierenbachtal -.

Nümbrecht, den 20.02.2014



H. Heßmann
Bürgermeister

Der Rat der Gemeinde Nümbrecht hat in seiner Sitzung am 13.02.2014 die 19. vereinfachte Änderung des Bebauungsplanes Nr. 34 - Bierenbachtal - gem. § 10 BauGB als Satzung beschlossen.

Nümbrecht, den 20.02.2014



H. Heßmann
Bürgermeister

Der Rat der Gemeinde Nümbrecht hat in seiner Sitzung am 28.11.2013 festgestellt, dass durch die 19. vereinfachte Änderung die Grundzüge des Bebauungsplanes Nr. 37 - Bierenbachtal - nicht berührt werden. Eine Beteiligung gem. § 13 Abs. 2 S. 1 Nr. 2 und Nr. 3 BauGB wurde durchgeführt.

Nümbrecht, den 20.02.2014



H. Heßmann
Bürgermeister

Die 19. vereinfachte Änderung des Bebauungsplanes Nr. 34 - Bierenbachtal - ist gem. § 10 Abs. 3 BauGB 27.02.2014 ortsüblich bekannt gemacht worden. Damit ist diese Änderung als Satzung rechtsverbindlich geworden.

Nümbrecht, den 28.02.2014



H. Heßmann
Bürgermeister