

22
1

GE II

0,6 (0,8)

FL. 86

45

4.985

44

RRB

43

ZONE 1

42

C 309

GE II

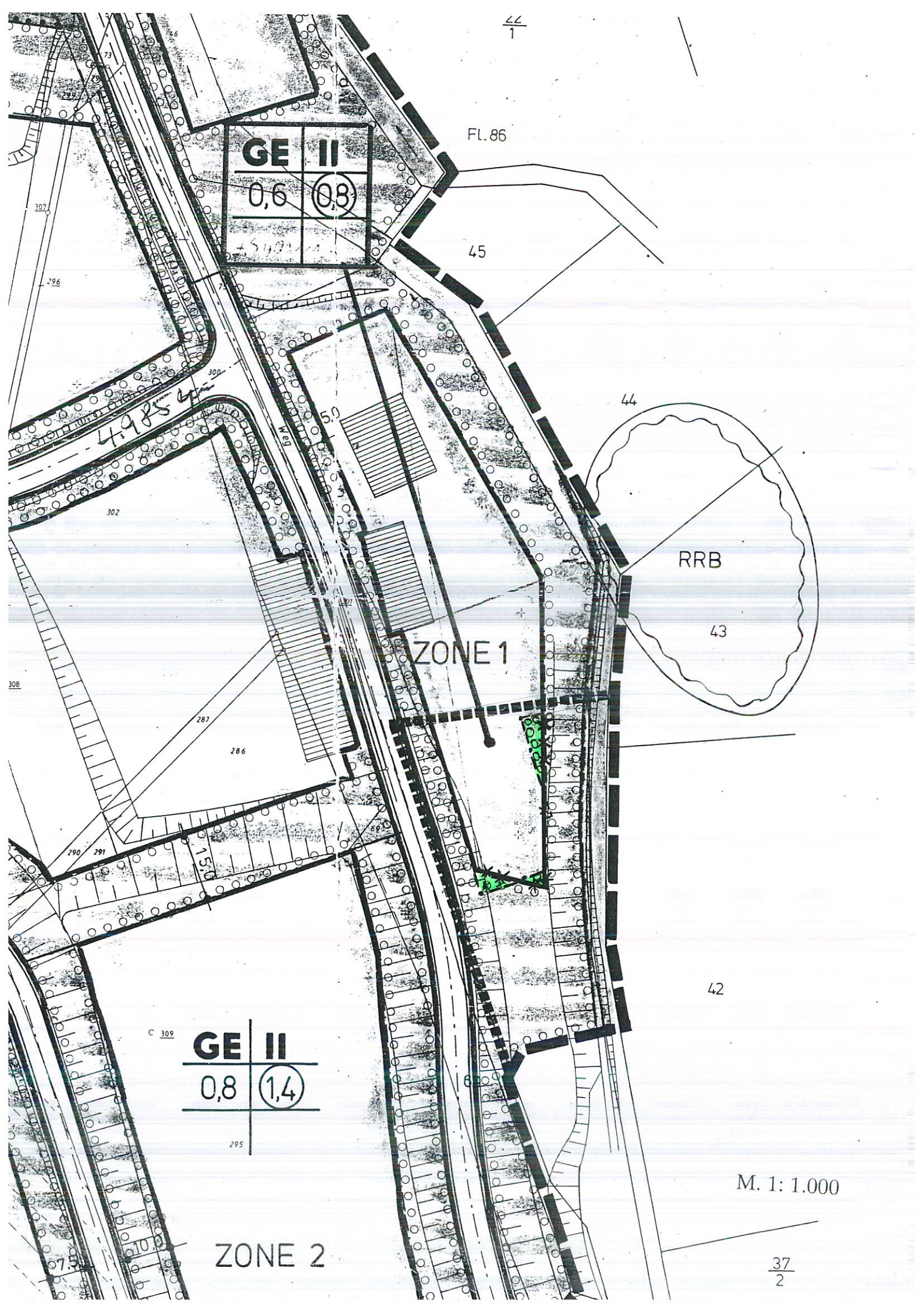
0,8 (1,4)

295

M. 1: 1.000


ZONE 2


37
2



Legende


zur 6. vereinfachten Änderung des Bebauungsplanes Nr. 36 – Breunfeld –

 Geltungsbereich des Bebauungsplanes

 Bereich der 6. vereinfachten Änderung

GE Gewerbegebiet

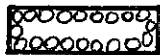
0,6 Grundflächenzahl (GRZ)

 Geschoßflächenzahl (GFZ)

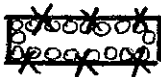
II Zahl der Vollgeschosse als Höchstzahl

 Baugrenze gültig

 Baugrenze ungültig



Flächen für Anpflanzungen von Bäumen und Sträuchern gültig



Flächen für Anpflanzungen von Bäumen und Sträuchern ungültig