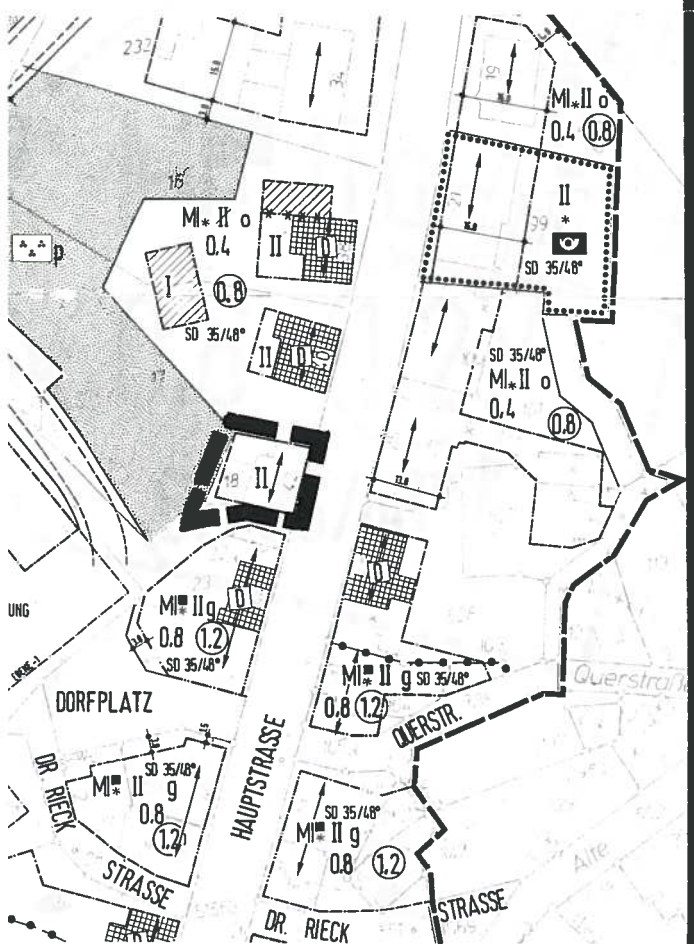







Übersicht



37. vereinfachte Änderung des Bebauungsplans Nr. 47 - Nümbrecht/Ortskern - M: 1:250

-  Bereich der 37. vereinfachten Änderung
-  wegfallende Baugrenze
-  neue Baugrenze
-  wegfallende Baulinie
-  neue Baulinie
- 1,0 festgesetzte Grundflächenzahl
- 1,0** festgesetzte Geschossflächenzahl