






9. Vereinfachte Änderung des Bebauungsplanes Nr.47  
 -N Ü M B R E C H T / O R T S K E R N -  
 Maßstab: 1:500

-  Änderungsbereich
-  Baugrenze aufgehoben
-  Baugrenze gültig
-  Straßenbegrenzungslinie aufgehoben
-  Straßenbegrenzungslinie gültig