


Erläuterungen

Maß der baulichen Nutzung

0,1 Grundflächenzahl (GRZ)

I Zahl der Vollgeschosse

Grünflächen



Grünfläche

Zweckbestimmung:

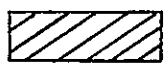


Dauerkleinärten

p


privat

Verkehrsflächen



Verkehrsflächen mit besonderer Zweckbestimmung
hier: Sichtdreieck

Planungen, Nutzungsregelungen, Maßnahmen und Flächen für Maßnahmen zum Schutz, zur Pflege und zur Entwicklung von Natur und Landschaft

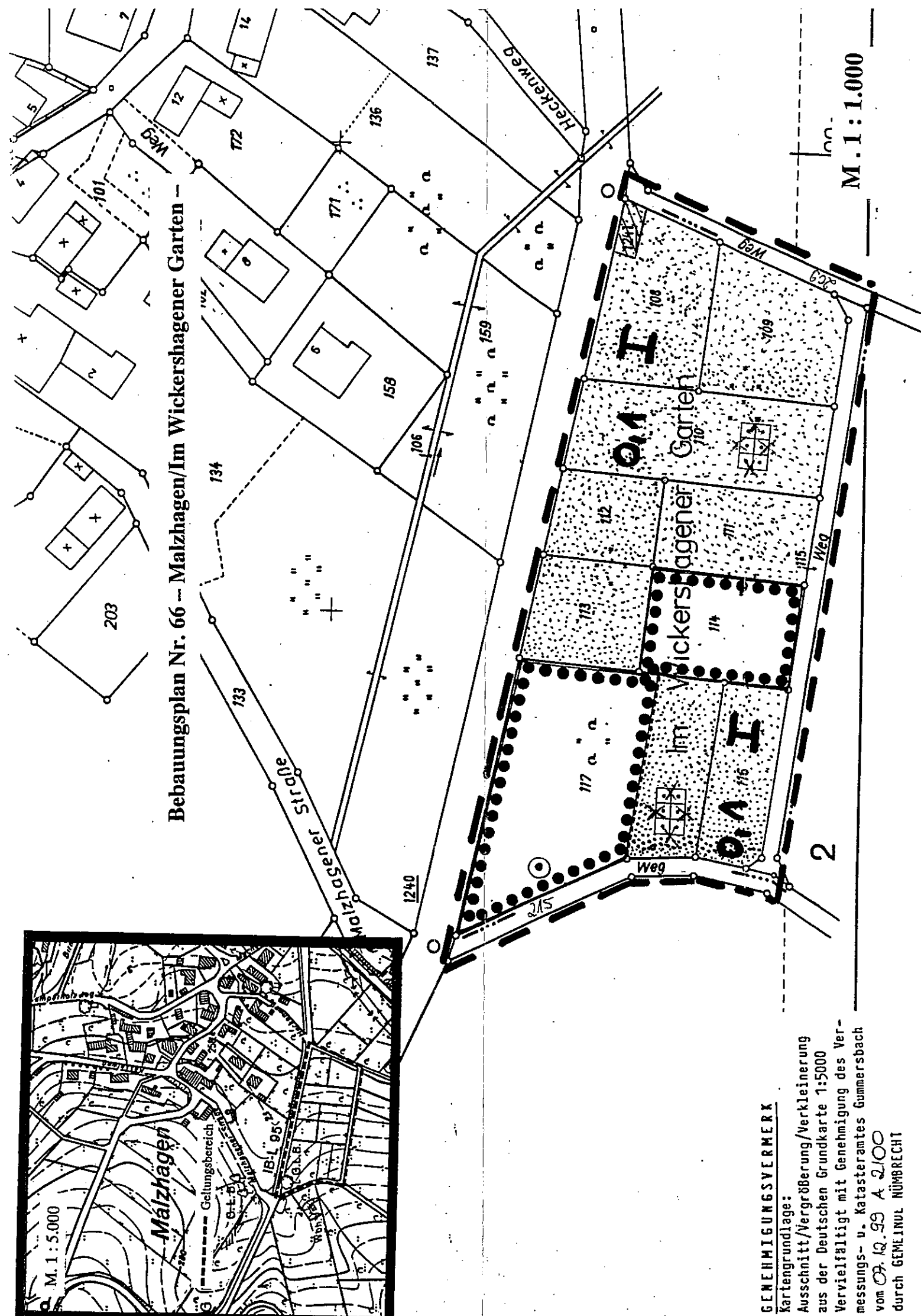


Umgrenzung von Flächen zum Schutz, zur Pflege und Entwicklung von Natur und Landschaft i.V.m. der Umgrenzung von Flächen mit Bindungen für Bepflanzungen und für die Erhaltung von Bäumen, Sträuchern und sonstigen Bepflanzungen



Sonstige Planzeichen

— — — — — Grenze des räumlichen Geltungsbereiches des Bebauungsplanes



GENEHMIGUNGSVERMERK

Kartengrundlage:
Ausschnitt/Vergrößerung/Verkleinerung
aus der Deutschen Grundkarte 1:5000
Vervielfältigt mit Genehmigung des Ver-
messungs- u. Katasteramtes Gummersbach
vom 09.12.99 A 2100
durch GEMEINDE NÜMBRECHT