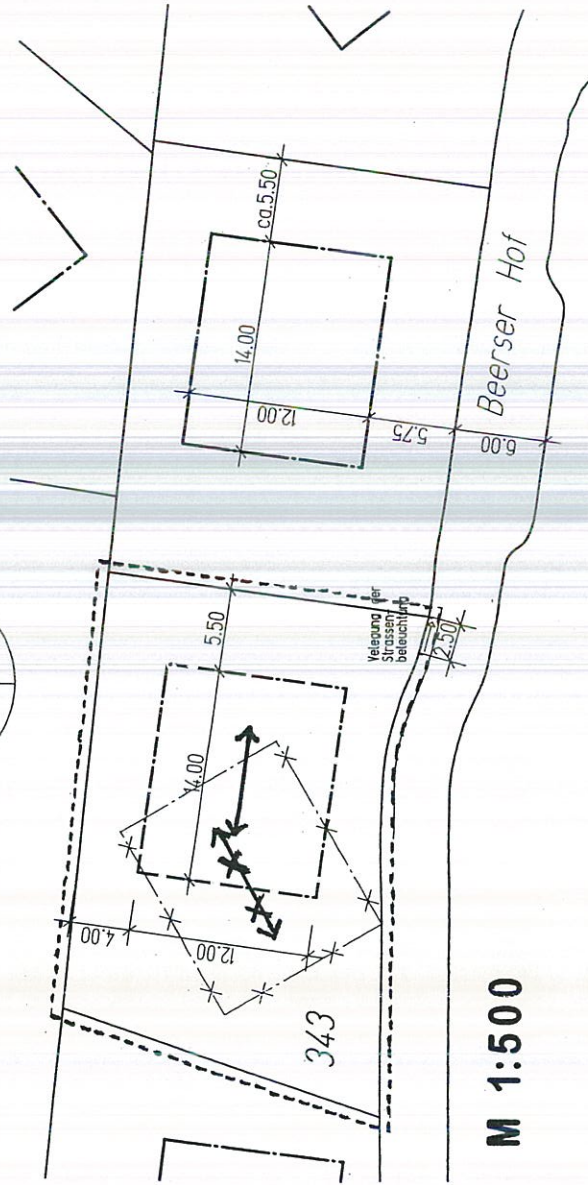
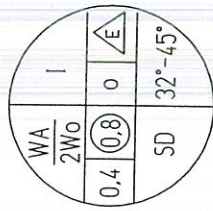


**1. VEREINFACHTE ÄNDERUNG DES BEBAUUNGSPLANS Nr. 68**  
**MARIENBERGHAUSEN -VOR DEM BERGHAUSER HOF-**



[ ] Änderungsbereich


--- gültige Baugrenze

-x-x-x- ungültige Baugrenze

↔ gültige Firstrichtung

↔ ungültige Firstrichtung

**M 1:500**



Drabenderhöher Straße 20  
 51674 Wien/Drabenderhöhe

**Gemarkung: Marienberghausen Flur: 7 Flurstück: 343**