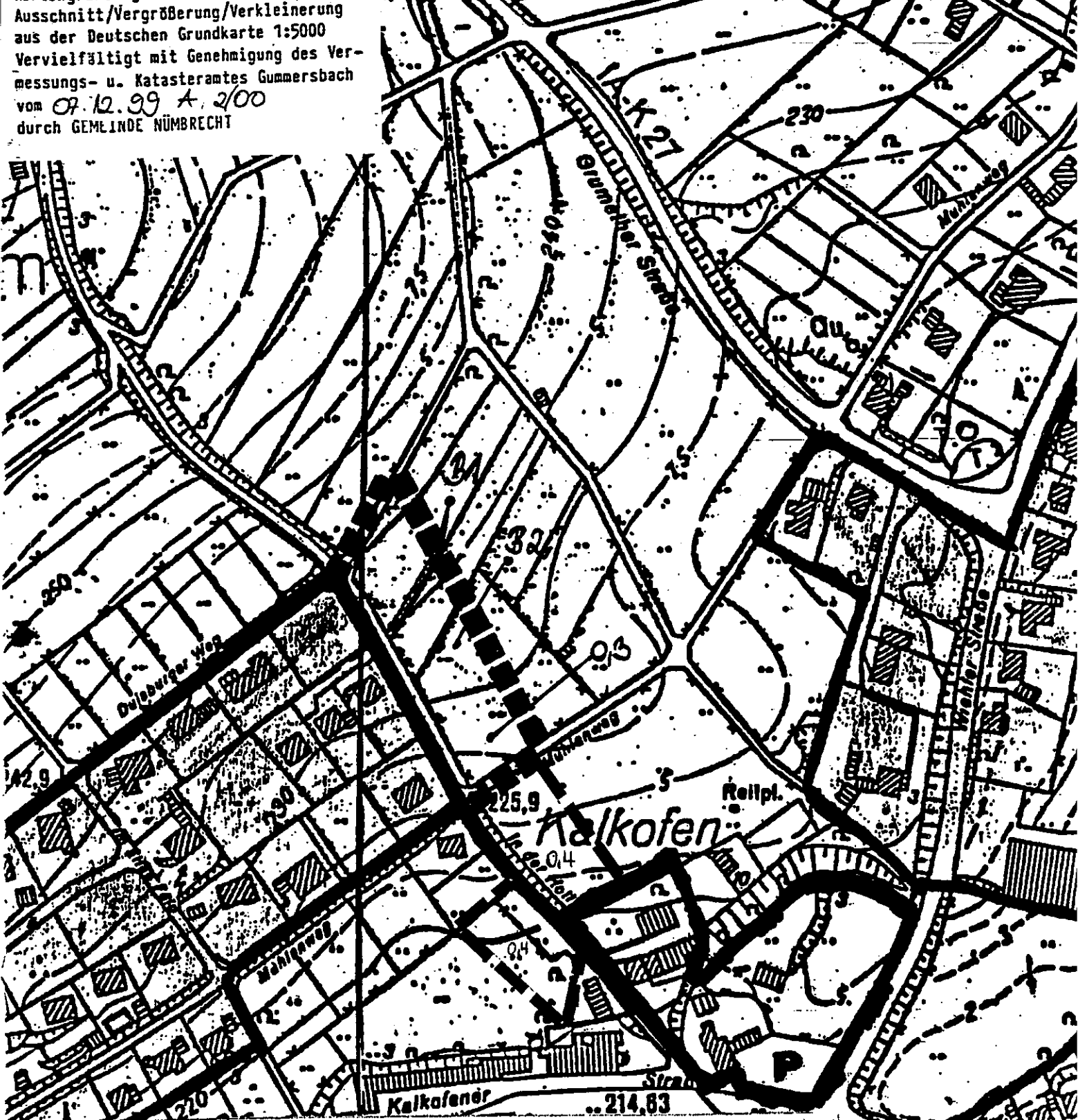


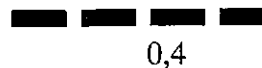


Ausschnitt/Vergrößerung/Verkleinerung  
 aus der Deutschen Grundkarte 1:5000  
 Vervielfältigt mit Genehmigung des Ver-  
 messungs- u. Katasteramtes Gummersbach  
 vom 07.12.99 A. 2/00  
 durch GEMEINDE NÜNBRECHT



3. Änderung bzw. Erweiterung der Ortslagenabgrenzung  
 Bierenbachtal/Kalkofen gem § 34 Abs. 4 S. 1 Nr. 3  
 BauGB M. 1 : 2.500

-  bestehender Satzungsereich (auszugsweise)
-  Bereich der 2. Änderung
-  Bereich der 3. Änderung festgesetzte Grundflächenzahl 0,4

