





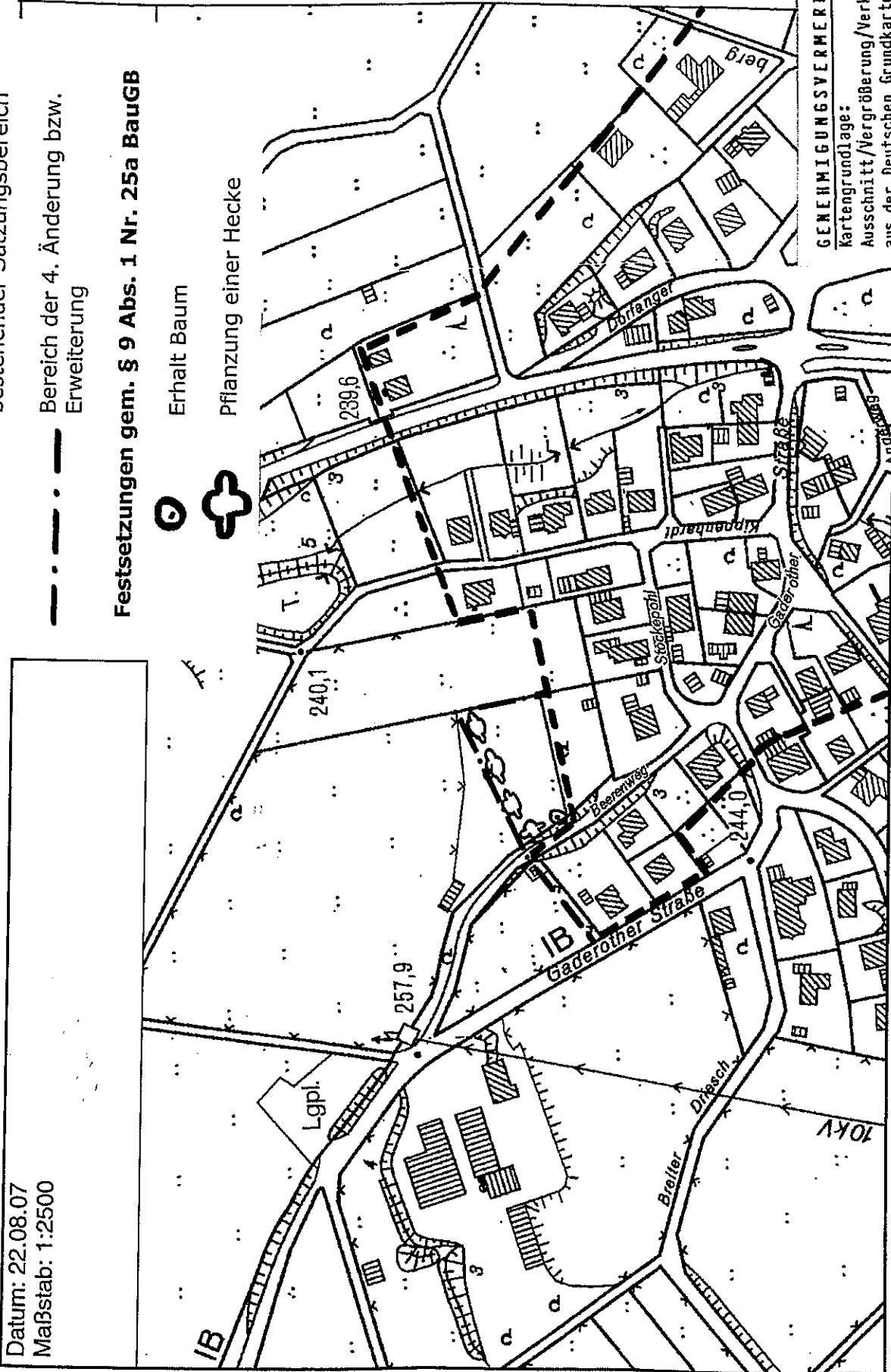
4. Änderung bzw. Erweiterung der bestehenden Ortslagenabgrenzungssatzung Garderoth gem. § 34 Abs. 4 S. 1 Nr. 2 und Nr. 3 BauGB

-  bestehender Satzungsgebiet
-  Bereich der 4. Änderung bzw. Erweiterung

Festsetzungen gem. § 9 Abs. 1 Nr. 25a BauGB

-  Erhalt Baum
-  Pflanzung einer Hecke

Datum: 22.08.07
 Maßstab: 1:2500



GENEHIGUNGSVERMERK
 Kartengrundlage:
 Ausschnitt/Vergrößerung/Verkleinerung
 aus der Deutschen Grundkarte 1:5000
 Vervielfältigt mit Genehmigung des Ver-
 messungs- u. Katasteramtes Gummersbach
 vom 07.12.99 A 2100
 durch GEMEINDE NÜMBRECHT