









Eingriffs- Ausgleichsbilanzierung
 Plan 2: Geplanter Zustand nach 30 Jahren
 Flächennutzungen innerhalb der Erweiterung
 (Flur 49, Flurstücke 139 + 182 teilw.) / Biotoptypen
 Flächennutzungen mit Bindungen
 für Anlage und Pflege

-  1.1 Gebäude und Nebenanlagen
-  1.4 Grundstückszufahrt (Rasenfugenpflaster)
-  4.2 Garten strukturreich
-  4.4 Intensivrasen
-  8.1 Wildhecke
-  8.2 Salix
-  3.6 Obstbaume
-  Straße, asphaltiert / Weg (Schotterbelag)

Änderung der bestehenden Ortslagenabgrenzung

-  Bereich der 4. Änderung bzw. Erweiterung gem. bish. Gemeindebeschluss vom 8.12.98

M 1:1000

Auftraggeber: Peter Beck (Eigentümer)
 Bearbeitung: Büro für Stadtökologie 29.06.99

