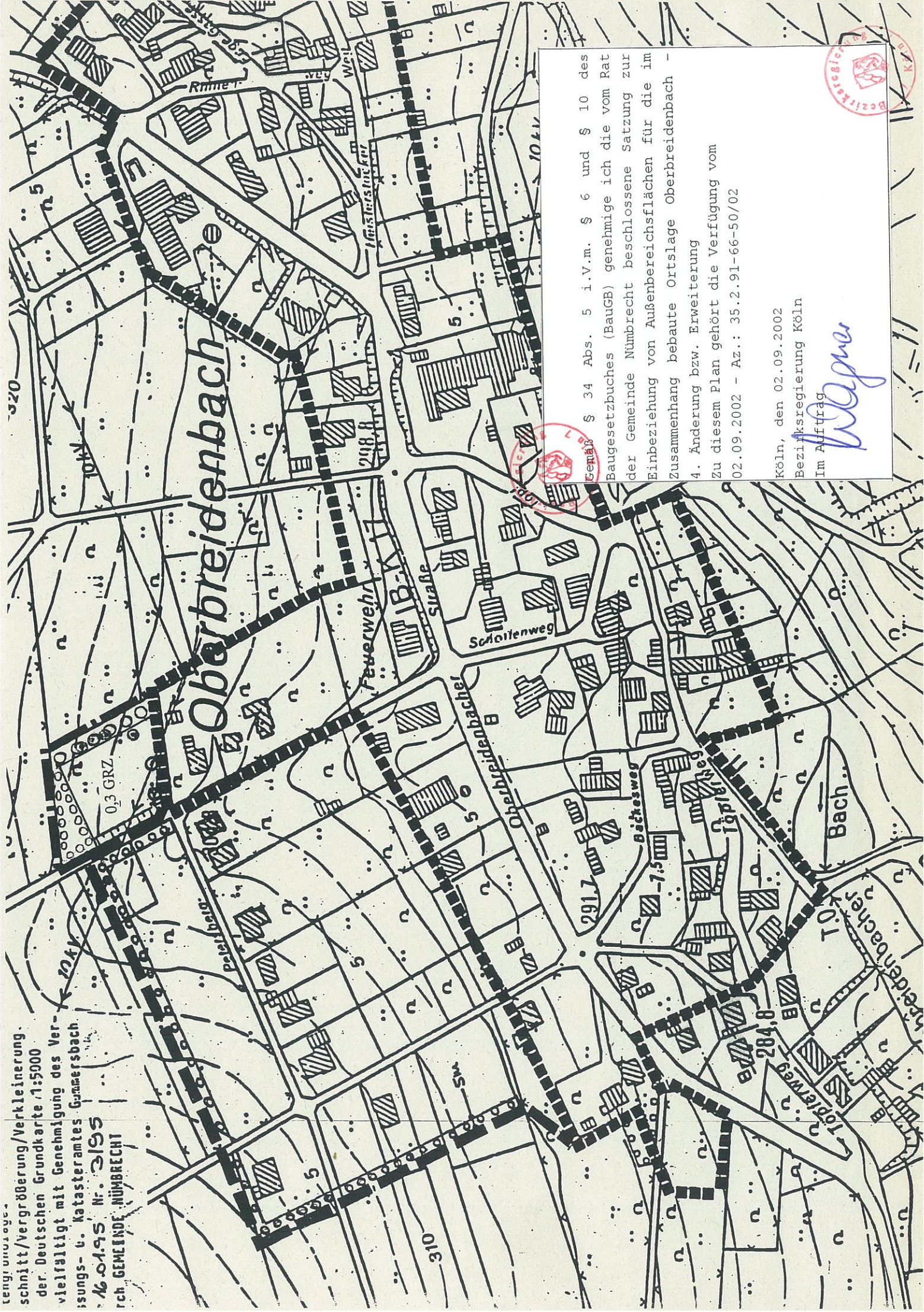


Vergrößerung/  
schnitt/Vergrößerung/Verkleinerung.  
der Deutschen Grundkarte 1:5000  
vielfältigt mit Genehmigung des Ver-  
waltungs- u. Katasteramtes Gammersbach  
16.01.95 Nr. 3195  
nach GEMEINDE NÜMBRECHT



Gemäß § 34 Abs. 5 i.V.m. § 6 und § 10 des  
Baugesetzbuches (BauGB) genehmige ich die vom Rat  
der Gemeinde Nümbrecht beschlossene Satzung zur  
Einbeziehung von Außenbereichsflächen für die im  
Zusammenhang bebaute Ortslage Oberbreidenbach -  
4. Änderung bzw. Erweiterung  
Zu diesem Plan gehört die Verfügung vom  
02.09.2002 - Az.: 35.2.91-66-50/02

Köln, den 02.09.2002  
Bezirksregierung Köln  
Im Auftrag

*Wagner*





Legende


zur

**4. Änderung bzw. Erweiterung der Ortslagenabgrenzungssatzung Oberbreidenbach  
gem. § 34 Abs. 4 S. 1 Nr. 3 BauGB**

---

 bestehender Satzungsbereich  
(gem. § 34 Abs. 4 S. 1 Nr 1 und 3 BauGB)

 Bereich der 3. Änderung bzw. Erweiterung  
(gem. § 34 Abs. 4 S. 1 Nr. 2 BauGB)

 Bereich der 4. Änderung bzw. Erweiterung  
(gem. § 34 Abs. 4 S. 1 Nr. 3 BauGB)



Flächen mit Bindungen für das Anpflanzen von Bäumen,  
Sträuchern und sonstigen Bepflanzungen gem. § 9 Abs. 1  
Nr. 25 a) BauGB



Bindungen für Bepflanzen und für die Erhaltung von  
Bäumen, Sträuchern und sonstigen Bepflanzungen gem.  
§ 9 Abs. 1 Nr. 25 b) BauGB

0,3 GRZ

festgesetzte Grundflächenzahl

M. 1 : 2.500