








Genehmigt, 21. 1. 89
Der Regierungspräsident
 35. 2. 5. 7 - 1. 34
 Im Auftrag

Künig

Im Wehrkreuz

Anlage zu der gemäß § 34 (2) und (2a) BBauG beschlossenen
 Satzung zur Festlegung der Grenzen für den im Zusammen-
 hang bebauten Ortsteil **Wirtenbach**.

Maßstab 1 : 2000

-  Grenze des Satzungsgebietes, wobei die Innen-
kante für die Festlegung maßgebend ist
-  Wohngebäude
-  Landwirtschaftliche Gebäude
-  Nebengebäude
-  Gewerbebetrieb
-  öffentliche Gebäude
-  Geschößzahl