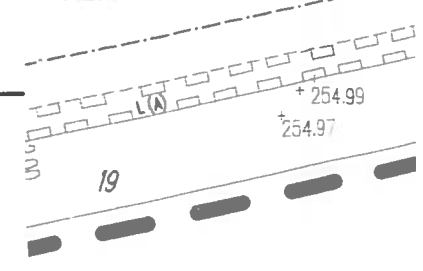


WR I	△ E
2 WO	
0,4 (0,5)	
0	
SD 28°-40°	

**2. vereinfachte Änderung des vorhabenbezogenen  
Bebauungsplanes Nr. 6 – Bruch/Auf dem Mühlberg**  
M: 1:500

- Geltungsbereich des VEP Nr. 6
- Bereich der 2. vereinfachten Änderung
- gültige Baugrenze
- ungültige Baugrenze



Der Rat der Gemeinde Nümbrecht hat in seiner Sitzung am 25.06.2015 den Änderungsbeschluss gem. § 2 Abs. 1 BauGB zur 2. vereinfachten Änderung des vorhabenbezogenen Bebauungsplanes Nr. 6 – Bruch/Auf dem Mühlenberg - .

Nümbrecht, den 26.06.2015



*[Handwritten signature]*  
Bürgermeister

Der Rat der Gemeinde Nümbrecht hat in seiner Sitzung am 25.06.2015 die 2. vereinfachte Änderung des vorhabenbezogenen Bebauungsplanes Nr. 6 – Bruch/Auf dem Mühlenberg - gem. § 10 BauGB als Satzung beschlossen.


Nümbrecht, den 26.06.2015



*[Handwritten signature]*  
Bürgermeister

Der Rat der Gemeinde Nümbrecht hat in seiner Sitzung am 25.06.2015 festgestellt, dass durch die 2. vereinfachte Änderung die Grundzüge des vorhabenbezogenen Bebauungsplanes Nr. 6 – Bruch/Auf dem Mühlenberg - nicht berührt werden. Weiterhin wurde festgestellt, dass Belange der Behörden und Träger öffentlicher Belange gem. § 13 Abs. 2 S. 1 Nr. 3 BauGB sowie Belange von Nachbargemeinden gem. § 2 Abs. 2 BauGB nicht betroffen sind. Eine Beteiligung gem. § 13 Abs. 2 S. 1 Nr. 2 BauGB wurde durchgeführt.


Nümbrecht, den 26.06.2015



*[Handwritten signature]*  
Bürgermeister

Die 2. vereinfachte Änderung des vorhabenbezogenen Bebauungsplanes Nr. 6 – Bruch/Auf dem Mühlenberg – ist gem. § 10 Abs. 3 BauGB am 27.08.2015 ortsüblich bekannt gemacht worden. Damit ist diese Änderung als Satzung rechtsverbindlich geworden.

Nümbrecht, den 28.08.2015



*[Handwritten signature]*  
Bürgermeister