








Eingriffsrelevante Flächennutzungen, Biotoptypen (Code) ¹⁾

1) LUDWIG 1991: Methode zur ökologischen Bewertung der Biotopfunktionen von Biotoptypen

-  EA31: Artenarme Intensiv-Fettwiese, mäßig trocken bis frisch
-  HH7: Gras- und Krautflur
-  HY1: Weg, Straße, asphaltiert

Angrenzende Biotoptypen

-  Einreihige Baumhecke mit lebensraumtypischen Gehölzen und mittlerem Baumholz
-  Einzelbaum, lebensraumtypisch mit mittlerem Baumholz
-  Bebauung und Gärten ohne größeren Gehölzbestand
-  Wirtschaftsweg, ungefestigt

Projekt: **3. Änderung bzw. Ergänzung der Ortslagensatzung gemäß § 34 Baugesetzbuch für die Ortslage Überdorf, Gemeinde Nümbrecht**

Landschaftspflegerischer Fachbeitrag

Auftraggeber:

Bearbeiter/in:

G. Kursawe
Dipl. - Ing. Landespflege
Bund Deutscher Landschaftsarchitekten (BDLA)

Geoinformation:

A. Detloff

Planinhalt:

Karte 1: Ausgangszustand; reale Flächennutzungen und Biotoptypen




Maßstab: 1: 500

Datum:
29. Januar 2019

Geändert:



Sonstige Planzeichen

-  3. Änderung bzw. Ergänzung
-  Bestehende Satzung
-  Landschaftsschutzgebiet 2.2-1 "Nümbrecht/Waldbröl"



Dipl.- Ing. Günter Kursawe
Planungsgruppe Grüner Winkel

Alte Schule Grunewald 17
51588 Nümbrecht
Tel. 02293 - 4694 Fax 02293 - 2928
Email: Kursawe@Gruenerwinkel.de

